




SITUACE 1:2000


POLNÍ CESTA CS3 P4/20 dl.836,68m - k.ú. STRÁNKA u BRANDÝSA NAD LABEM , k.ú. OSTROV u BRANDÝSA NAD LABEM)

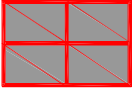
LEGENDA


- 


šterková krajnice
- 

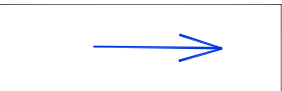
osa polní cesty    vozovka
- 

šterková krajnice
- 

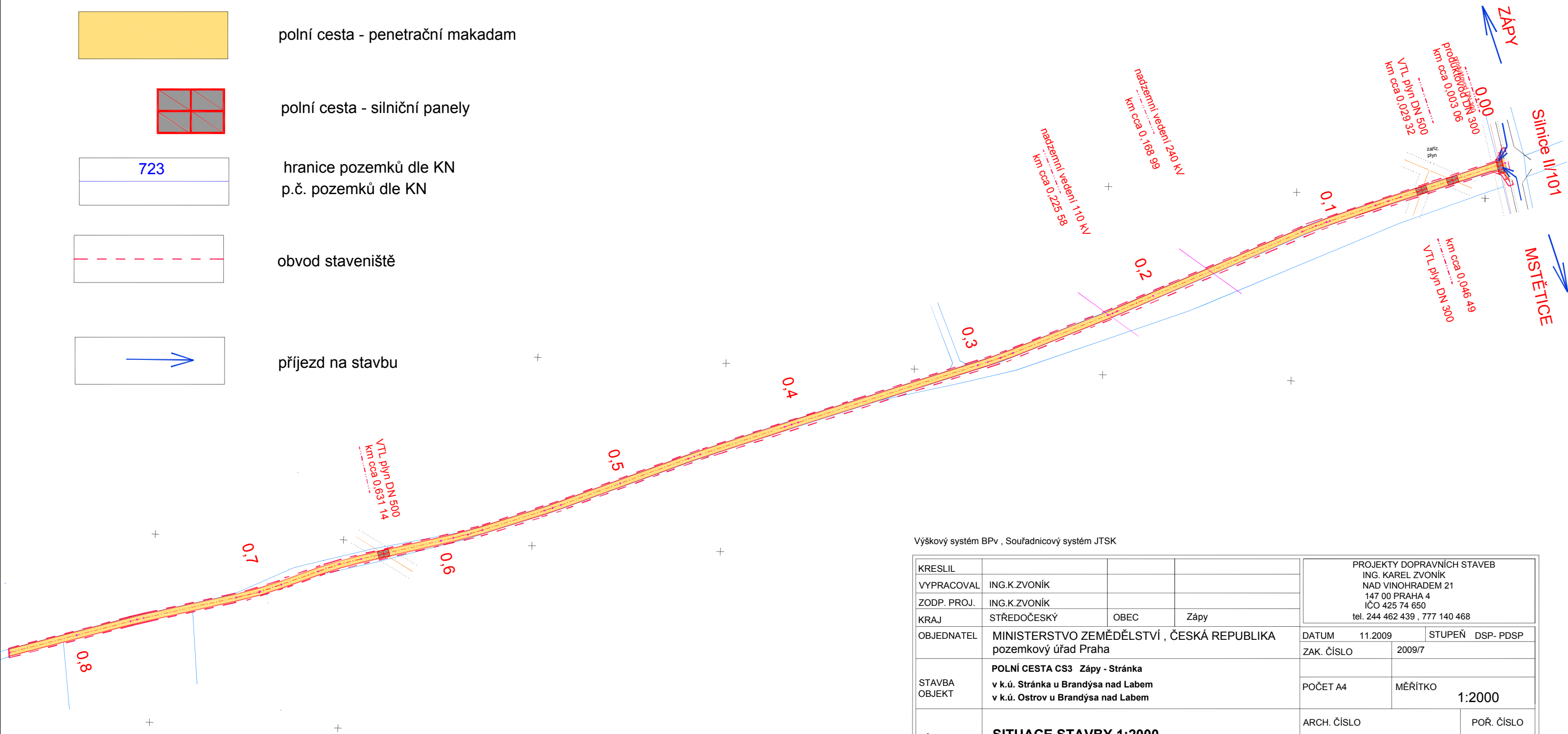
polní cesta - penetrační makadam
- 

polní cesta - silniční panely
- 

hranice pozemků dle KN  
p.č. pozemků dle KN
- 

obvod staveniště
- 

příjezd na stavbu



Výškový systém BPv , Souřadnicový systém JTSK

KRESLIL				PROJEKTY DOPRAVNÍCH STAVEB ING. KAREL ZVONÍK NAD VINOHRADÉM 21 147 00 PRAHA 4 IČO 425 74 650 tel. 244 462 439 , 777 140 468	
VYPRACOVAL	ING.K.ZVONÍK				
ZODP. PROJ.	ING.K.ZVONÍK			DATUM	11.2009
KRAJ	STŘEDOČESKÝ	OBEC	Zápy	STUPĚŇ	DSP- PDSP
OBJEDNATEL	MINISTERSTVO ZEMĚDĚLSTVÍ , ČESKÁ REPUBLIKA pozemkový úřad Praha			ZAK. ČÍSLO	2009/7
STAVBA OBJEKT	POLNÍ CESTA CS3    Zápy - Stránka v k.ú. Stránka u Brandýsa nad Labem v k.ú. Ostrov u Brandýsa nad Labem			POČET A4	MĚŘÍTKO 1:2000
NÁZEV VÝKRESU	SITUACE STAVBY 1:2000			ARCH. ČÍSLO CS3/12/09/B2	POŘ. ČÍSLO B2